



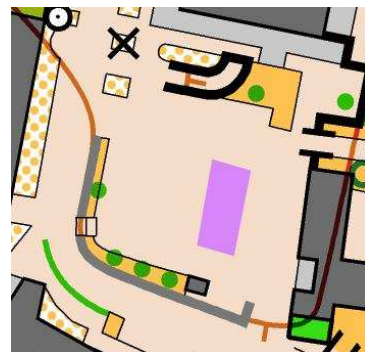
## COMUNICATO GARA/BULLETIN N. 3

### Merate - 3° prova Sprint Race Tour

#### NOTE DEL TRACCIATORE

1. In corrispondenza di una piazza del Paese è stata montata una tensostruttura delle dimensioni di 20x5m, segnalata nell'estratto mappa riportato a fianco. Tale recentissima installazione non precluderà alcuna scelta di percorso.

*There will be a tent 20x5m built up in a square, which is not drawn in the map (you can see it in the map stamp). No route choice will be influenced by that.*



2. Parco cittadino interessato da molteplici percorsi: a causa di recentissimi lavori di pulizia del sottobosco, alcune aree risulteranno più percorribili di quanto segnalato in mappa. Tale opera di disboscamento e pulizia non precluderà alcuna scelta di percorso.

*Recent cuts in the park modified part of the vegetation, which will be more runnable than expected from the map. No route choice will be influenced by that.*

#### ALTRE NOTE

3. Per le categorie ESO e DIRECT le partenze sono libere dalle 15.30 alle 16.30.

*Free start from h. 15.30 to h. 16.30 for ESO/BEGINNERS and DIRECT classes.*

#### GIURIA DI GARA

**PRESIDENTE:** Hueller Fabio ORIENTEERING CREA ROSSA A.

**Effettivi:** Arduini Corrado A.S.D. ATLETICA INTERFLUMINA  
Grassi Simone SPORTCLUB MERAN A.S.D.

**Supplenti:** Gaio Aaron A.S.D. G.S. PAVIONE  
Della Vedova Marco ASD AGOROSSO

Con il patrocinio di



Proloco   
Fuipiano Valle Imagna

**polisportiva  
besanese** 

[www.orienteeingbesanese.it](http://www.orienteeingbesanese.it)





## Lunghezze definitive/*Final Lengths*

CATEGORIA	LUNGHEZZE (sviluppo in metri)	DISLIVELLO (in metri)	PUNTI
M 12	1 450	8	11
M 16	3 100	24	19
M 20	3 300	28	23
M 35	3 300	28	23
M 45	3 200	28	23
M 55	2 800	24	18
M 65	2 200	20	15
MB	2 200	24	14
M21	4 000	40	25
W 12	1 450	8	11
W 16	2 400	24	17
W 20	2 500	28	17
W 35	2 500	28	17
W 45	2 400	24	17
W 55	2 200	24	14
W 65	1 600	8	11
WB	1 600	8	11
W21	3 200	28	23
DIRECT	2 200	24	14
ESORDIENTI	1 450	8	11

Con il patrocinio di



Proloco   
Fuipiano Valle Imagna

**polisportiva  
besanese** 

[www.orientingbesanese.it](http://www.orientingbesanese.it)





## COMUNICATO GARA/BULLETIN N. 3

### Fuipiano Valle Imagna - 5° prova Coppa Italia - Middle

#### NOTE DEL TRACCIATORE

##### 1. !!!! PASSAGGIO SEGNALATO SUL TERRENO ED IN MAPPA !!!!

Le categorie M16 - W20 - W35 – WA – M50 – M55 – M60 troveranno sia in mappa che sul terreno di gara, un percorso segnalato. !!! E' importante rispettare tale segnalazione!!! visto le condizioni di instabilità del terreno, dovuta alle forti piogge fuori stagione.

*Classes M16 - W20 - W35 – WA – M50 – M55 – M60 will have a **marked route** on the map and terrain. It is important to follow this route, in order to avoid crossing very slippery areas, due to the heavy rain of last days.*

2. Lungo i bordi di alcuni prati dedicati al pascolo è possibile incontrare recinzione elettropascolo per il contenimento degli animali. Tali recinzioni non sono segnalate in mappa visto che cambiano di giorno in giorno. Nessun pericolo di attraversamento. Sempre intorno agli stessi bordi di prato, a volte, può esserci presenza di piccolissimi tratti di filo di ferro. Prestare attenzione.

*Along the edges of some clearings, it is possible to find temporary electrified fences, used for animals at pasture, which are not marked in the map. There is no danger in crossing them. In some clearings' borders, it is also possible to find very short wire fences. Please, pay attention.*

3. Nel bosco e nei prati possono essere visibili molti piccoli pezzi di fettucce di nastro adesivo di carta non colorato (nastro da carrozziere) o nastro in plastica bianco rosso. Queste non sono mai! inerenti al percorso di gara e sono state posizionate dai proprietari dei boschi e dei prati per altre ragioni.

*In the forest and in some clearings it is possible to find some little stripes of plastic tape or paper tape, that do not have anything to do with the orienteering competition.*

4. E' da segnalare la presenza di tracce di sentieri lasciate nel bosco da animali in transito tra i vari pascoli che non possono essere segnate in mappa.

*There are some small and not very distinct paths on the terrain, left from seasonal cows passages, which are not marked on the map.*

Con il patrocinio di



Proloco   
Fuipiano Valle Imagna

polisportiva  
besanese 

[www.orienteeingbesanese.it](http://www.orienteeingbesanese.it)



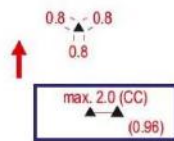



## 2 Giorni del Resegone

### NOTE DEL TRACCIATORE

#### 5. Specifiche simboli / Symbols specification

Sotto la rappresentazione fatta in mappa per differenziare gruppi di massi e pietre. / Description of the convention used for groups of boulders and stones.



#### 207 Boulder cluster

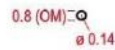
A distinct group of boulders so closely clustered together that they cannot be marked individually. The boulders in the cluster should be higher than 1 metre. A boulder cluster must be easily identifiable as a group of boulders.

To be able to show the distinction between neighbouring (maximum 30 metres apart), boulder clusters with significant difference in boulder size, it is permitted to enlarge this symbol by 20% (edge length 0.96 mm) for some of the boulder clusters.

The symbol is orientated to north.

Footprint: 12 m x 10 m.

Colour: black.



#### 526 Cairn

A prominent cairn, memorial stone, boundary stone or trigonometric point.

Minimum height: 0.5 m.

Footprint: 12 m x 12 m.

Colour: black.

### ALTRE NOTE

6. Solo per le categorie MB e WB, a causa di problemi nella stampa tipografica, la mappa è stata ristampata in digitale, sempre su carta Blue Back.

7. La categoria W75 (un solo iscritto) è stata accorpata alla W70

8. Partenza delle categorie ESO (partenza P2) e DIRECT (partenza P1): libera dalle ore 11.00 alle ore 12.00.

*ESO/BEGINNERS (start P2) and DIRECT (start P1) classes have free start from h. 15.30 to h. 16.30.*

Con il patrocinio di



Proloco   
Fuipliano Valle Imagna

**polisportiva  
besanese** 

[www.orienteeingbesanese.it](http://www.orienteeingbesanese.it)





## GPS

Ai migliori atleti in gara per il WRE sarà consegnato un GPS device da ritirare in Segreteria gara.

*Top WRE runners will get a GPS Tracking device at the Event Office.*

### M21

Kwok Kin Kwan (KOS BnO Szczecin HKG)
Gaio Aaron (A.S.D. G.S. PAVIONE ITA)
Franco Michele (A.S.D. EREBUS ORIENTAMENTO... ITA)
Mamleev Mikhail (A.S.D. TERLANER ORIENTIERU... ITA)
Corona Emiliano (A.S.D. G.S. PAVIONE ITA )
Ciobanu Roman (Clubul Sportiv Univeristatea Craiova ROU)
Pezzati Tobia (SCOM Mendrisio SUI )
Seppi Marco (ASD AGOROSSO ITA )
Tenani Alessio (POLISPORTIVA 'G. MASI' ITA )
Inderst Sebastian (ASD PARK WORLD TOUR ITALIA ITA)

### W21

Troi Verena (A.S.D. TERLANER ORIENTIERU... ITA)
Brandi Adrienne (CORSAORIENTAMENTO CLUB R... ITA)
Palumbo Martina (A.D. TRENT-O ITA)
Stadler Deborah (Swiss Orienteering SUI)
Fung Charmaine Kai Wing (HKOXCC HKG)
Caglio Anna (POL. BESANESE ITA)
Guizzardi Michela (C.U.S. BOLOGNA A.S.D. ITA)
Donadini Eleonora (POL. BESANESE ITA)
Taufer Francesca (U.S. PRIMIERO A.S.D. ITA)
Pozzebon Irene (POL. BESANESE ITA )

## GIURIA DI GARA

**PRESIDENTE:** Cancelli Federico TUMIZA ORIENTEERING CHIARI

**Effettivi:** Neuhauser Ingemar SPORTCLUB MERAN A.S.D.  
Gatti Giorgio Ernesto A.S.D. POLISPORTIVA PUNTO N

**Supplenti:** Hueller Fabio ORIENTEERING CREA ROSSA A....  
Cavazzani Augusto A.S.D. ORIENTEERING PERGINE

Con il patrocinio di



Proloco   
Fuipiano Valle Imagna

[www.orienteeingbesanese.it](http://www.orienteeingbesanese.it)

**polisportiva  
besanese** 

